



HALDENSTEINER CALANDA

Die Tour zur Calandahütte ist eine beliebte Runde ab Chur. Es sind zwar auch bereits rund 1'600 Höhenmeter. Aber es geht recht gemütlich auf Teerstrasse hinauf. Lediglich der oberste Teil im Bereich Neusäss sind steil. Und im Schotterstück nach dem Altsäss werden wohl alle schieben.

Doch auch oberhalb der Calandahütte ist Bikegelände. Im Aufstieg muss das Bike zwar geschoben und ein beträchtlicher Teil auch getragen werden. Das Bike wird kurz vor dem Gipfel deponiert. Die letzten Meter zum Gipfelkreuz sind felsig und gehen rauf und runter.

In der Abfahrt ist für gute Fahrer alles fahrbar. Weniger gute (wie ich) müssen das Bike zwischen 2'600m und 2'500m ein paar Meter schieben (steile Spitzkehren auf rutschigem Untergrund). Die Calandasiten ist eindrücklich steil und verlangt ständige Konzentration. Nach der Querung des Felsriegels sind die Schwierigkeiten vorbei und Freude kommt auf!

Ab der Calandahütte gibt es mehrere Abfahrtsmöglichkeiten. Eine führt hinüber zur Vazer Alp und über Batänja zurück zur Burgruine Lichtenstein. Eine andere folgt dem Wanderweg hinunter nach Haldenstein (wie in der gpx-Datei). Manchmal etwas holperig doch beide eine Herausforderung für die Bremsen...

Einkehrmöglichkeiten

Calandahütte SAC

Brunnen mit Wasser bei Funtanolja P. 1494 und oberhalb der Calandahütte am Weg auf etwa 2130m

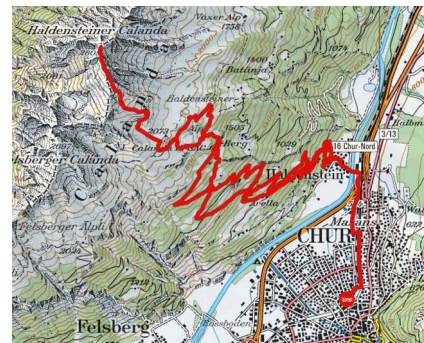
Besonderes

Am schönsten ist die Gegend wohl im Herbst, wenn die Wälder farbig werden. Es ist dann auch nicht mehr so heiss. Diese Seite des Calanda hat sehr früh Sonne und in den Sommermonaten kann es trotz Wald sehr heiss sein.


Ausgangspunkt

Mit ÖV Bahnhof Chur, mit PW ist es etwas schwieriger (in Haldenstein gebührenpflichtig)

Dauer	7 Stunden											
Länge	34 km											
Aufstieg	↖	2'400 m										S0
Abfahrt	↘	2'400 m										S3
Max. Höhe	2'804 müM											
Zeit	01	02	03	04	05	06	07	08	09	10	11	12



Aufstieg durch den herbstlichen Lärchenwald



die steile Calandasiten, perfekt abgegrast




Bikedepot kurz vor dem Gipfelkreuz




Burgruine Haldenstein




Teerstrasse in angenehmer Steilheit




Blick vom Gipfel nach Süden zum Vorgipfel mit dem Bikedepot der Calanda ist eine wunderbare Aussichtskanzel



Sicht nach Norden ins Rätikon mit Vilan, Schesaplana und Kollegen unten Malans



schönes Bikegelände auf dem obersten Geröllrücken
2'200m weiter unten ist Chur...



die Calandasiten von der Seite
der Weg führt rechts an das untere Ende des Felsbandes